

Dominantes
 H Industrie
 P Résidentiel
 C Commerce
 F Services
 M Mixte

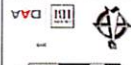
Affectations particulières

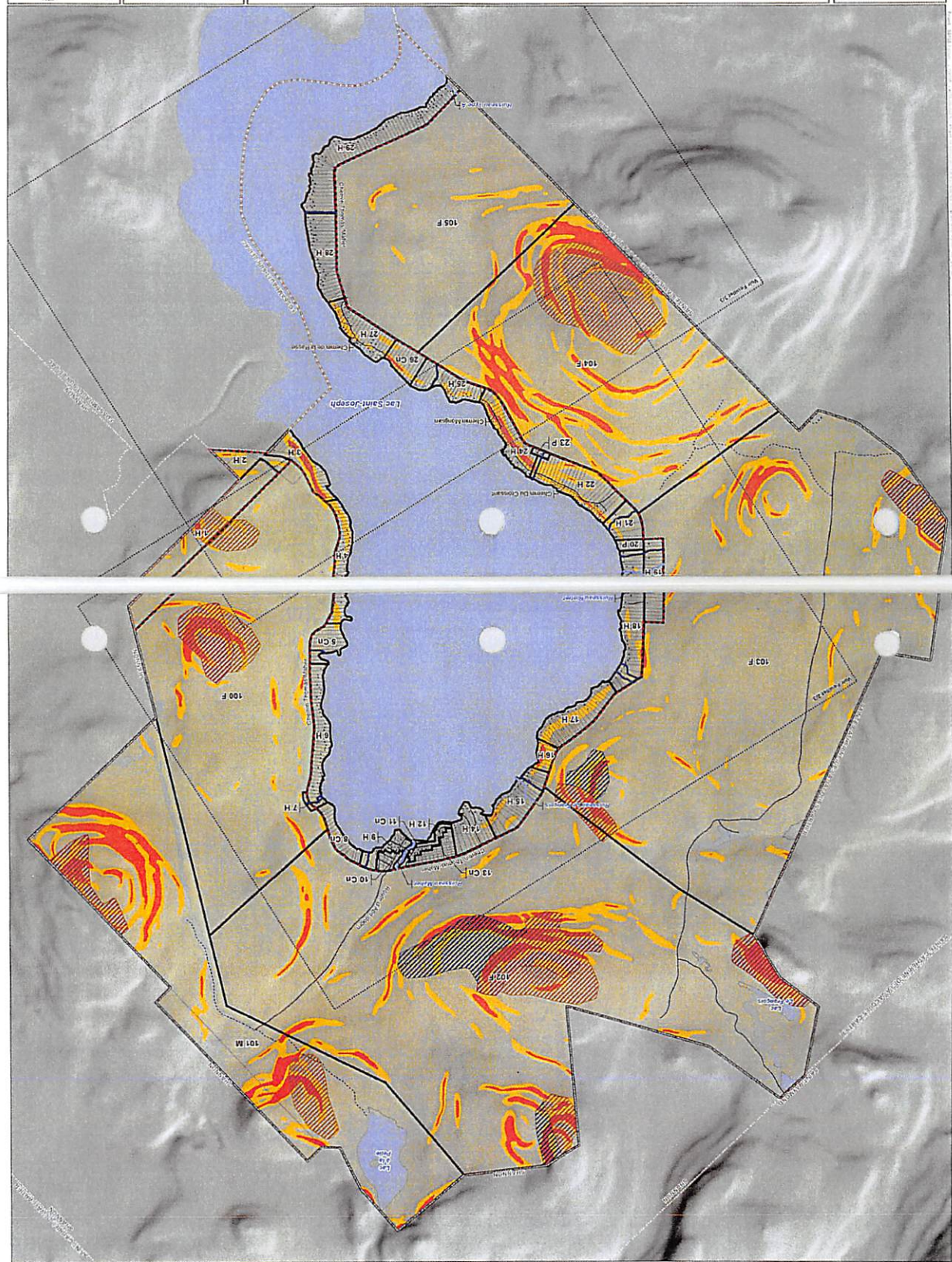
Eaux courantes
 Vallées fluviales
 Cours d'eau 100 m
 Cours d'eau 50 m

Contraintes naturelles
 Zones inondables
 Zones inondables graves (moins de 1%)
 Zones inondables graves (plus de 1%)
 Zones inondables graves (plus de 30%)

Limites
 Limites administratives
 Limites municipales

Code	Description
100 F	Industrie
101 M	Mixte
103 P	Services
104 F	Industrie
105 F	Industrie
106 F	Industrie
107 F	Industrie
108 F	Industrie
109 F	Industrie
110 F	Industrie
111 F	Industrie
112 F	Industrie
113 F	Industrie
114 F	Industrie
115 F	Industrie
116 F	Industrie
117 F	Industrie
118 F	Industrie
119 F	Industrie
120 F	Industrie
121 F	Industrie
122 F	Industrie
123 F	Industrie
124 F	Industrie
125 F	Industrie
126 F	Industrie
127 F	Industrie
128 F	Industrie
129 F	Industrie
130 F	Industrie
131 F	Industrie
132 F	Industrie
133 F	Industrie
134 F	Industrie
135 F	Industrie
136 F	Industrie
137 F	Industrie
138 F	Industrie
139 F	Industrie
140 F	Industrie
141 F	Industrie
142 F	Industrie
143 F	Industrie
144 F	Industrie
145 F	Industrie
146 F	Industrie
147 F	Industrie
148 F	Industrie
149 F	Industrie
150 F	Industrie
151 F	Industrie
152 F	Industrie
153 F	Industrie
154 F	Industrie
155 F	Industrie
156 F	Industrie
157 F	Industrie
158 F	Industrie
159 F	Industrie
160 F	Industrie
161 F	Industrie
162 F	Industrie
163 F	Industrie
164 F	Industrie
165 F	Industrie
166 F	Industrie
167 F	Industrie
168 F	Industrie
169 F	Industrie
170 F	Industrie
171 F	Industrie
172 F	Industrie
173 F	Industrie
174 F	Industrie
175 F	Industrie
176 F	Industrie
177 F	Industrie
178 F	Industrie
179 F	Industrie
180 F	Industrie
181 F	Industrie
182 F	Industrie
183 F	Industrie
184 F	Industrie
185 F	Industrie
186 F	Industrie
187 F	Industrie
188 F	Industrie
189 F	Industrie
190 F	Industrie
191 F	Industrie
192 F	Industrie
193 F	Industrie
194 F	Industrie
195 F	Industrie
196 F	Industrie
197 F	Industrie
198 F	Industrie
199 F	Industrie
200 F	Industrie
201 F	Industrie
202 F	Industrie
203 F	Industrie
204 F	Industrie
205 F	Industrie
206 F	Industrie
207 F	Industrie
208 F	Industrie
209 F	Industrie
210 F	Industrie
211 F	Industrie
212 F	Industrie
213 F	Industrie
214 F	Industrie
215 F	Industrie
216 F	Industrie
217 F	Industrie
218 F	Industrie
219 F	Industrie
220 F	Industrie
221 F	Industrie
222 F	Industrie
223 F	Industrie
224 F	Industrie
225 F	Industrie
226 F	Industrie
227 F	Industrie
228 F	Industrie
229 F	Industrie
230 F	Industrie
231 F	Industrie
232 F	Industrie
233 F	Industrie
234 F	Industrie
235 F	Industrie
236 F	Industrie
237 F	Industrie
238 F	Industrie
239 F	Industrie
240 F	Industrie
241 F	Industrie
242 F	Industrie
243 F	Industrie
244 F	Industrie
245 F	Industrie
246 F	Industrie
247 F	Industrie
248 F	Industrie
249 F	Industrie
250 F	Industrie
251 F	Industrie
252 F	Industrie
253 F	Industrie
254 F	Industrie
255 F	Industrie
256 F	Industrie
257 F	Industrie
258 F	Industrie
259 F	Industrie
260 F	Industrie
261 F	Industrie
262 F	Industrie
263 F	Industrie
264 F	Industrie
265 F	Industrie
266 F	Industrie
267 F	Industrie
268 F	Industrie
269 F	Industrie
270 F	Industrie
271 F	Industrie
272 F	Industrie
273 F	Industrie
274 F	Industrie
275 F	Industrie
276 F	Industrie
277 F	Industrie
278 F	Industrie
279 F	Industrie
280 F	Industrie
281 F	Industrie
282 F	Industrie
283 F	Industrie
284 F	Industrie
285 F	Industrie
286 F	Industrie
287 F	Industrie
288 F	Industrie
289 F	Industrie
290 F	Industrie
291 F	Industrie
292 F	Industrie
293 F	Industrie
294 F	Industrie
295 F	Industrie
296 F	Industrie
297 F	Industrie
298 F	Industrie
299 F	Industrie
300 F	Industrie


 DAA
 1:5000
 1 cm = 50 m





Régiment de zonage
Région de la Capitale-Nationale
Plan de zonage (Région)

Dominantes

- H Habitation
- P Patrimoine
- Cn Conservation
- F Forêt
- M Milieu

Contraintes naturelles

- Charge élevée sur le sol (selon les données de la région)
- Sol pauvre (selon les données de la région)
- Autres contraintes (selon les données de la région)

Pentes (%)

- 20 - 30
- 30 et plus

Affectations particulières

- Zone d'habitation
- Zone commerciale

Limites

- Limite municipale
- Limite d'arrondissement
- Limite de quartier

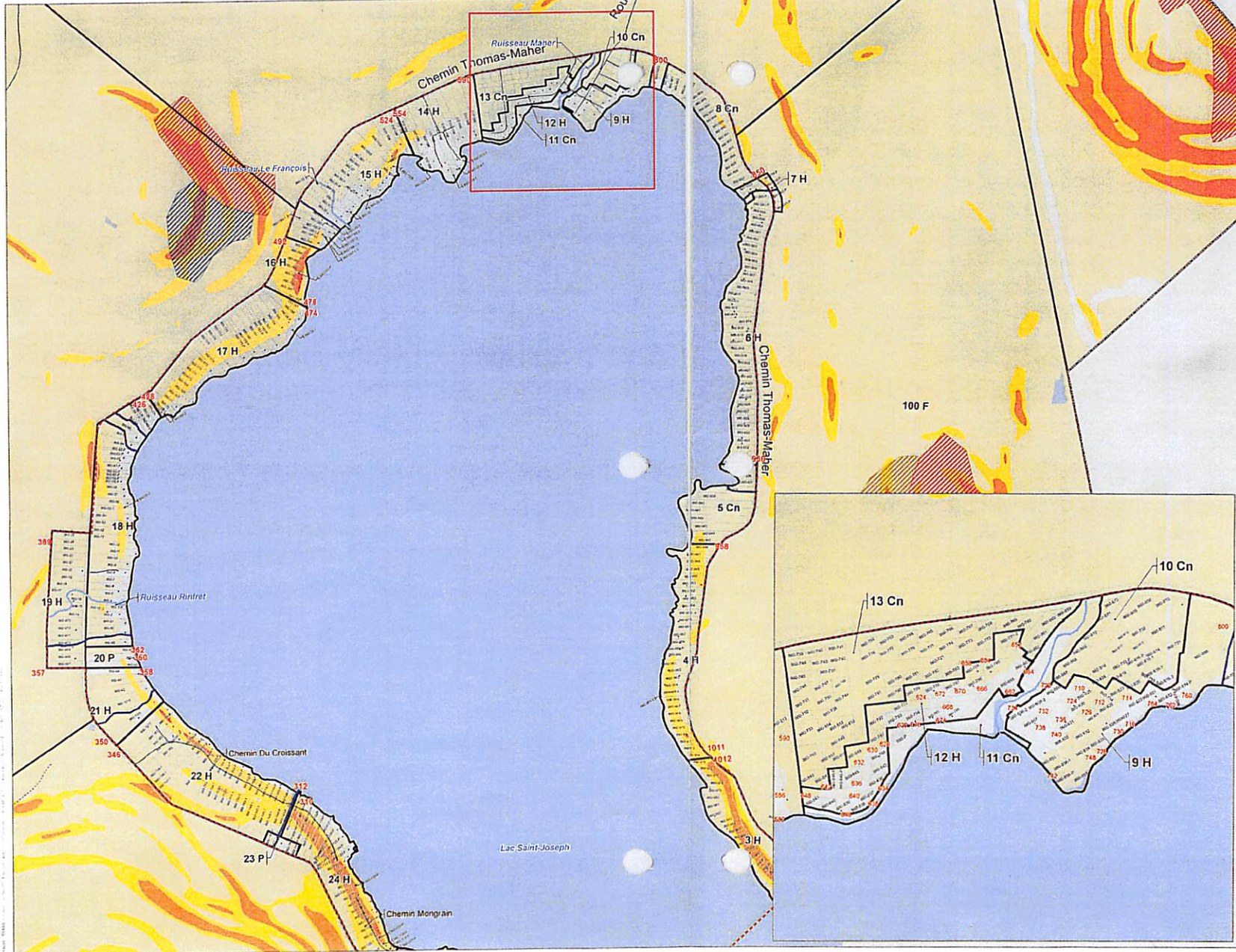
Nombres d'identification

- 123 - 127 (numéros de lot)



Échelle: 1:50 000
N

DAA




Règlement de zonage
 Plan de zonage
 Partie Nord - Feuille 2/3

Dominantes

- H** Habitation
- P** Publique
- Cn** Conservation
- F** Forestière
- M** Mixte

Contraintes naturelles

-  Couvrage naturel ou artificiel sur sol incliné (moins de 10%)
-  Sol moins propice de 10%
-  Instabilité potentielle (pente supérieure à 30%)

Pentes (%)

-  25 - 30
-  30 et plus

Affectations particulières

-  Fronton agricole
-  Chemin agricole A
-  Chemin agricole B

Limites

-  Frontière cadastrale
-  Contour topographique
-  Énergie

Numéros d'identification

- 123 Numéro d'usage
- 123 - 123 Numéro de lot

Le plan certifié figure à la fin de ce règlement de zonage. Numéro d'identification de plan

PROJETÉ PAR : _____

DATE : _____

Lot	Propriétaire	Date de révision	Intitulé

PROJETÉ PAR : _____

DATE : _____



